

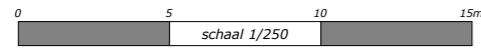
Gemeente BEERNEM

AFDELING 1 - SECTIE D

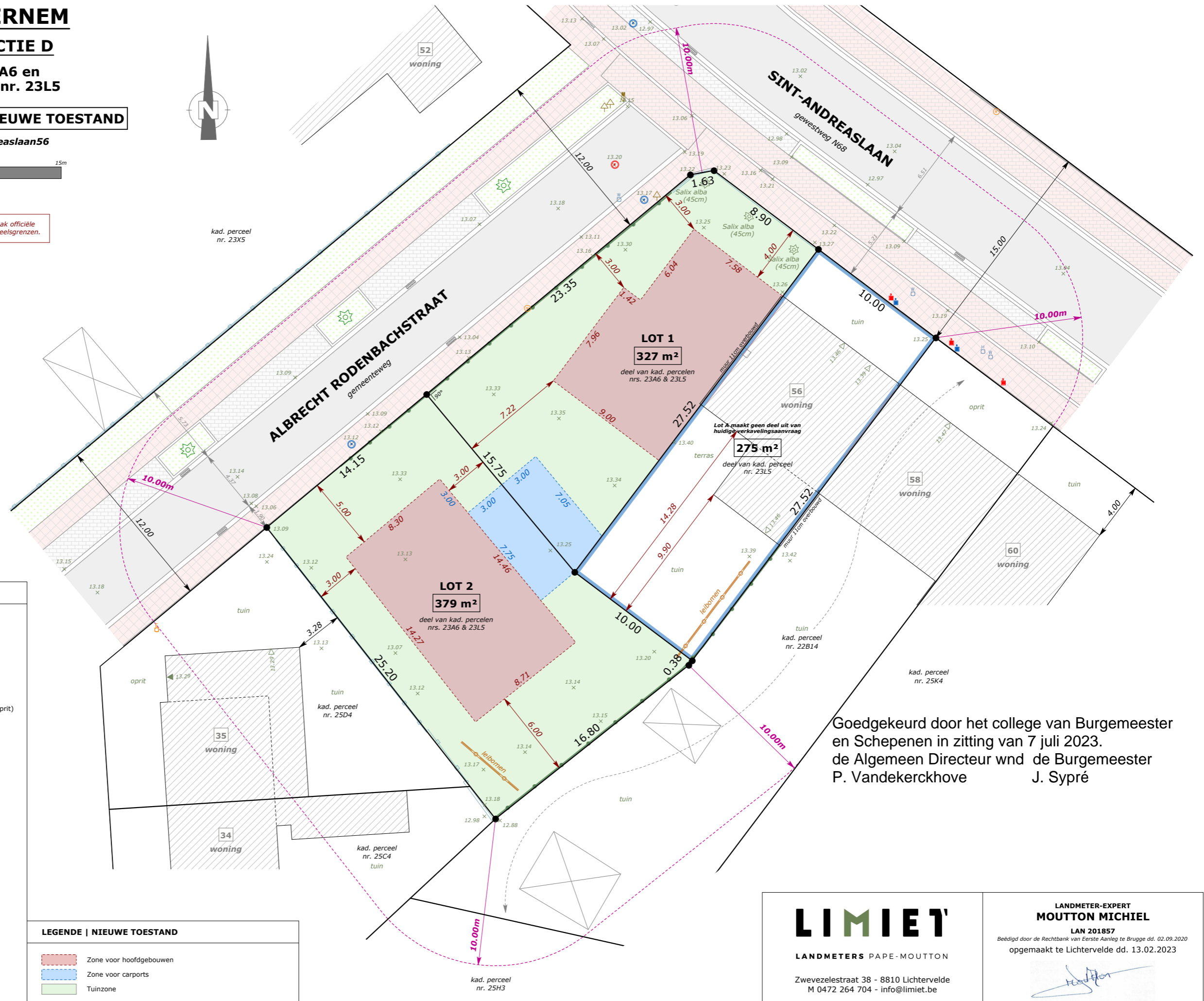
kad. perceel nr. 23A6 en
deel van kad. perceel nr. 23L5

VERKAVELINGSONTWERP | NIEUWE TOESTAND

VA_VP_N_BeernemSintAndreaslaan56



Afmetingen onder voorbehoud van opmaak officiële
opmetingsplannen en afpaling van de perceelsgrenzen.



LEGENDE | BESTAANDE TOESTAND

- Bebouwing | algemeen
- Bebouwing | te slopen
- Bebouwing | gemeten binnenmuur
- Verharding | asfalt (rijweg)
- Verharding | rode betonklinkers (voetpad)
- Verharding | rode betonstraatstenen (fietspad)
- Verharding | grijze betonstraatstenen (parkeerstrook/oprit)
- Grenzen | niet gematerialiseerd
- Afsluiting | draad
- Afsluiting | betonpalen
- Groen | groenstrook op openbaar domein
- Groen | boom openbaar domein
- Groen | boom (met stamomtrek in cm)
- Groen | leibomen met houten palen
- Signalisatie | reflectorpaal
- Signalisatie | verkeersbord
- Nuts | verlichtingspaal
- Nuts | brandkraan
- Nuts | vakafsluiter water
- Riolering | huisaansluitingsputje (DWA/RWA)
- Riolering | huisaansluitingsputje (DWA/RWA)
- Riolering | straatkolk
- Hoogtepeil | maaiveld (TAW)
- Hoogtepeil | dorpel woning (TAW)
- Hoogtepeil | dorpel garage (TAW)
- Foto | opnamepunt met volgnummer

LEGENDE | NIEUWE TOESTAND

- Zone voor hoofdgebouwen
- Zone voor carports
- Tuinzone

Goedgekeurd door het college van Burgemeester
en Schepenen in zitting van 7 juli 2023.
de Algemeen Directeur wvd de Burgemeester
P. Vandekerckhove J. Sypré

LIMIET

LANDMETERS PAPE-MOUTON

Zwevezelestraat 38 - 8810 Lichtervelde
M 0472 264 704 - info@limiet.be

LANDMETER-EXPERT
MOUTON MICHIEL

LAN 201857

Beëdigd door de Rechtbank van Eerste Aanleg te Brugge dd. 02.09.2020
opgemaakt te Lichtervelde dd. 13.02.2023

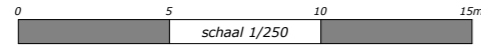
Gemeente BEERNEM

AFDELING 1 - SECTIE D

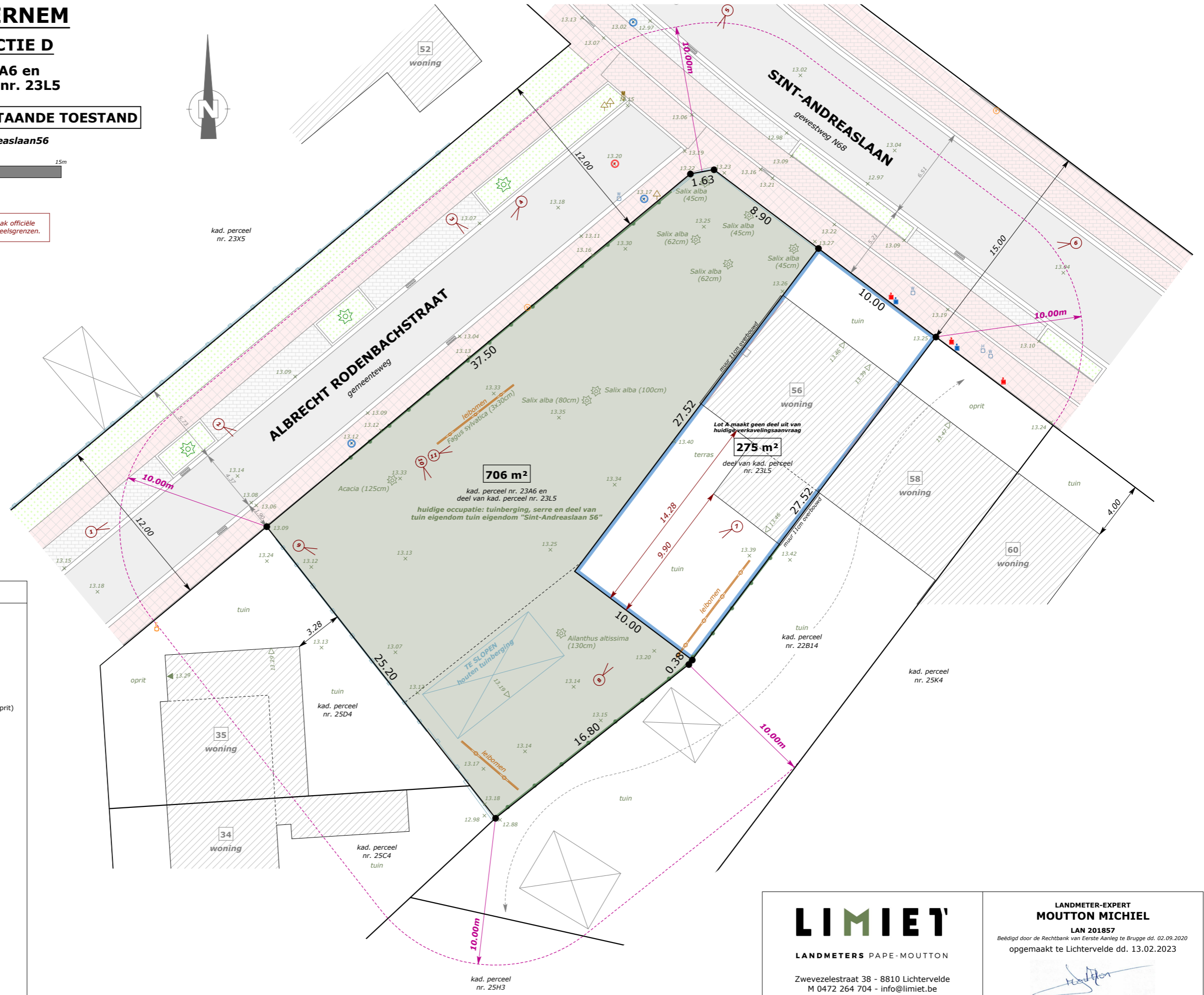
kad. perceel nr. 23A6 en
deel van kad. perceel nr. 23L5

VERKAVELINGSONTWERP | BESTAANDE TOESTAND

VA_VP_B_BeernemSintAndreaslaan56



Afmetingen onder voorbehoud van opmaak officiële
opmetingsplannen en afpaling van de perceelsgrenzen.



LEGENDE | BESTAANDE TOESTAND

- Bebouwing | algemeen
- Bebouwing | te slopen
- Bebouwing | gemeten binnenmuur
- Verharding | asfalt (rijweg)
- Verharding | rode betonklinkers (voetpad)
- Verharding | rode betonstraatstenen (fietspad)
- Verharding | grijze betonstraatstenen (parkeerstrook/oprit)
- Grenzen | niet gematerialiseerd
- Afsluiting | draad
- Afsluiting | betonpalen
- Groen | groenstrook op openbaar domein
- Groen | boom openbaar domein
- Groen | boom (met stamomtrek in cm)
- Groen | leibomen met houten palen
- Signalisatie | reflectorpaal
- Signalisatie | verkeersbord
- Nuts | verlichtingspaal
- Nuts | brandkraan
- Nuts | vakafsluiter water
- Riolering | huisaansluitingsputje (DWA/RWA)
- Riolering | huisaansluitingsputje (DWA/RWA)
- Riolering | straatkolk
- Hoogtepeil | maaiveld (TAW)
- Hoogtepeil | dorpel woning (TAW)
- Hoogtepeil | dorpel garage (TAW)
- Foto | opnamepunt met volgnummer

LIMIET

LANDMETERS PAPE-MOUTON

Zwevezelestraat 38 - 8810 Lichtervelde
M 0472 264 704 - info@limiet.be

LANDMETER-EXPERT
MOUTON MICHEL

LAN 201857
Beëdigd door de Rechtbank van Eerste Aanleg te Brugge dd. 02.09.2020
opgemaakt te Lichtervelde dd. 13.02.2023